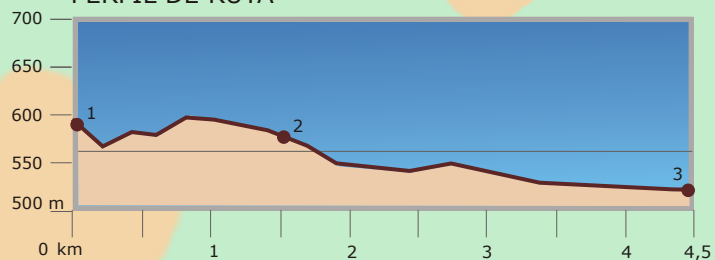


RUTA 10


ÀGER (PORTAL SOLSDEVILA) - LA RÈGOLA

Caminada senzilla i tranquil·la que uneix ambdós pobles seguint el curs del riu Fred cap a llevant. Caminarem per bonics boscos de ribera i rouredes. La ruta finalitza davant d'un punt geològic singular: l'aflorament de paleodunes formades pels corrents mareals de principis de l'era terciària o cenozoic, fa 60 m. d'anys. A peu, a cavall i en btt

PERFIL DE RUTA




1. Portal de Solsdevila - Inici



Riu Fred de Pui



2. Alzina de Clarà



Riu Fred de Pui



3. La Règola - Final

- Arbre singular
- Masia
- Construcció en ruïnes
- Aflorament geològic
- Camí erroni