


# RUTA 1

## CORÇÀ - MONT-REBEI


Recorregut impressionant de gran valor ecològic pel congost del riu Noguera Ribagorçana que talla la serra i separa Aragó de Catalunya. Caminarem per una geologia impactant entre penya-segats imponents. Tota la ruta és un seguit d'estrats geològics des de principis de l'era secundària o mesozoic, fa 200 m. d'anys, fins al quaternari. A peu des de Corçà o en cotxe fins a l'ermita de la Pertusa i la resta a peu.



5. Congost de Mont-rebei



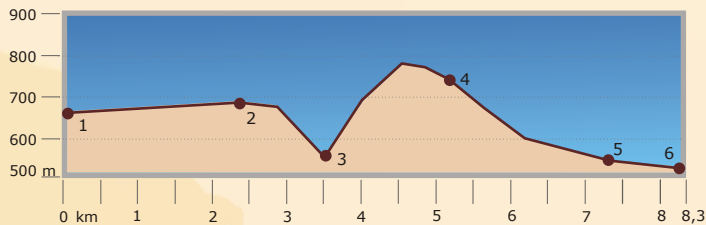
6. Pont penjant - Final




5. Cova Colomera

M O N T S E C

PERFIL DE RUTA



- Fauna
- Ermita
- Masia
- Construcció en ruïnes
- Font
- Vista panoràmica
- Cova
- Camí erroni
- Aparcament




2. Mare de Déu de la Pertusa



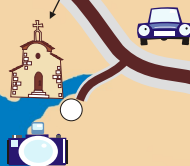
4. Mas Carlets -  
Refugi  
Font del Rajolí



3. Font de la  
Pardina



1. Corçà - Inici



Embassament de  
Canelles

CORÇÀ

Ctra. a Canelles